

W 2
 km 0+290.61
 N= 5802322.12
 E= 7515446.05
 a= 0°06'18.81"








W 3
 km 0+476.09
 N= 5802470.88
 E= 7515305.26
 a= 0°08'07.96"

ZAKRES MAPY DO CELÓW
 PROJEKTOWYCH

ZAKRES MAPY DO CELÓW
 PROJEKTOWYCH

ZAKRES MAPY DO CELÓW
 PROJEKTOWYCH

LEGENDA

-  - zainwentaryzowane drzewo do adaptacji z przybliżonym zasięgiem korony
 -  - drzewo kolidujące z inwestycją, przewidziane do usunięcia z przybliżonym zasięgiem korony
 -  - krzewy kolidujące z inwestycją, przewidziane do usunięcia
- EWIDENCJA**
-  - linie rozgraniczające teren inwestycji
 -  - linie czasowego zajęcia terenu pod inwestycją
 -  - granice działek ewidencyjnych
 -  - numery działek ewidencyjnych objętych wnioskiem ZRID

 POWIAT WOŁOMIŃSKI ul. Prądzyskiego 3 05-200 Wołomin	Inwestor:  BPI Biuro Projektów Inżynierii Lądowej	Wykonawca: Biuro Projektów Inżynierii Lądowej Sp. z o.o. ul. Dzwonjona 303 127/77 01 - 470 Warszawa tel.: (+48 22) 295 12 36 fax.: (+48 22) 295 13 14 mail: biuro@bpil.eu
	Temat: Rozbudowa drogi powiatowej nr 4360W (ul. Piłsudskiego i ul. Radzymińskiej) w Wołominie na odcinku od ul. Lwowskiej do ronda w miejscowości Czarna	Stadium projektu: Projekt wykonawczy
Tytuł rysunku: Plan sytuacyjny		
Stanowisko: Projektant Opracowujący Opracowujący Sprawdzający	Imię, nazwisko i nr uprawnień mgr inż. arch. krajozbrazu Katarzyna Jarosz	Podpis: Data: listopad 2013 Skala: 1:500 Rys. nr 2.1